

# แผนที่แบ่งเขตตำบล อำเภอลำทะเมนชัย

แสดงตำแหน่ง ตำบลบ้านยาง



แผนผังตำบล  
SCALE \_\_\_\_\_ NO SCALE



แผนที่สังเขป  
SCALE \_\_\_\_\_ NO SCALE




โครงการ	
ปรับปรุงถนนหินคลุก บ้านยาง หมู่ที่ 15	
สถานที่ก่อสร้าง	
สายทางบ้านยางวิชัยถึงสามแยก ลาดยาง บ้านยาง หมู่ที่ 15 ต.บ้านยาง อ.ลำทะเมนชัย จ.นครราชสีมา	
สำรวจ	 นายทองประสิทธิ์ พวงโรจน์ (ผู้ช่วยช่างโยธา)
เขียนแบบ	 นายทองประสิทธิ์ พวงโรจน์ (ผู้ช่วยช่างโยธา)
ตรวจสอบ	 นางอัจฉรา แสงมุล (ผู้อำนวยการกองช่าง)
เห็นชอบ	 นายศักดิ์ชัย สิงห์บุราณ (ปลัดเทศบาลตำบลบ้านยาง)
อนุมัติ	 นายธนเสฏฐิ วงศ์เกียรติขจร (นายกเทศมนตรีตำบลบ้านยาง)
รายการแก้ไข	วันที่


แบบแสดง	
SCALE :	DWG. No.
FILE :	A-01
DIR :	
DATE :	SHEET NO.
CHECKED :	01
DWG. NO :	05




โครงการ  
ปรับปรุงถนนหินคลุก  
บ้านยาง หมู่ที่ 15


สถานที่ก่อสร้าง  
สายทางบ้านยางวิชัยถึงสามแยก  
ลาดยาง บ้านยาง  
หมู่ที่ 15 ต.บ้านยาง  
อ.ลำทะเมนชัย จ.นครราชสีมา

สำรวจ  
  
นายยุทธปกรณ์ พวงไธสง  
(ผู้ช่วยช่างโยธา)

เขียนแบบ  
  
นายยุทธปกรณ์ พวงไธสง  
(ผู้ช่วยช่างโยธา)

ตรวจสอบ  
  
นางอัจฉรา แสงวงผล  
(ผู้อำนวยการกองช่าง)

เห็นชอบ  
  
นายศักดิ์ชัย สิงห์บุราณ  
(ปลัดเทศบาลตำบลบ้านยาง)

อนุมัติ  
  
นายธนเสฏฐ์ วงศ์เกียรติขจร  
(นายกเทศมนตรีตำบลบ้านยาง)

รายการแก้ไข	วันที่

แบบแสดง

SCALE : 1 : 100	DWG. No.
FILE :	A-02
DIR :	
DATE :	SHEET NO.
CHECKED :	02
DWG. NO :	05

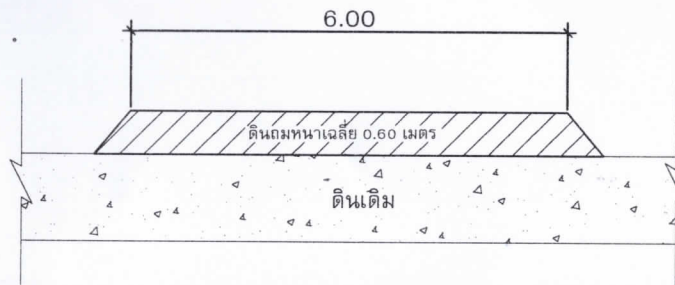
140.00



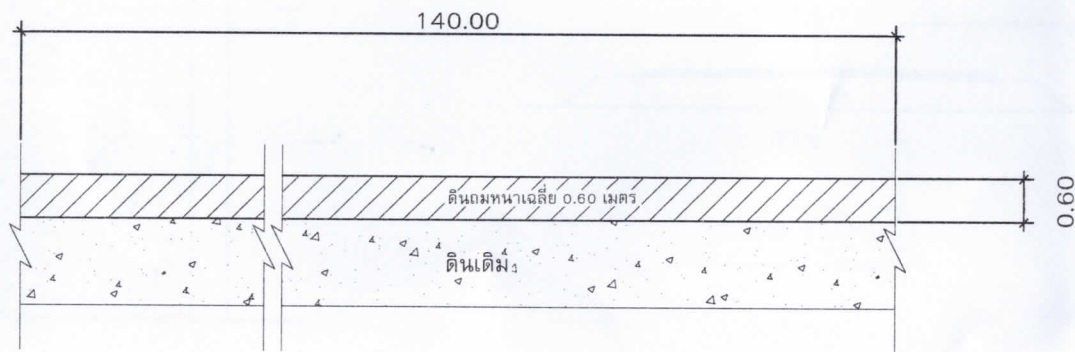
ดินถมหนาเฉลี่ย 0.60 เมตร

# แปลนถมดิน

SCALE \_\_\_\_\_ 1:100




รูปตัด A-A  
SCALE 1:50





รูปตัด B-B  
SCALE 1:50


โครงการ  
ปรับปรุงถนนหินคลุก  
บ้านยาง หมู่ที่ 15


สถานที่ก่อสร้าง  
สายทางบ้านยางวิสัยถึงสามแยก  
ลาดยาง บ้านยาง  
หมู่ที่ 15 ต.บ้านยาง  
อ.ลำทะเมนชัย จ.นครราชสีมา

สำรวจ  
  
นายยุทธปกรณ์ พวงไธสง  
(ผู้ช่วยช่างโยธา)

เขียนแบบ  
  
นายยุทธปกรณ์ พวงไธสง  
(ผู้ช่วยช่างโยธา)

ตรวจสอบ  
  
นางอัจฉรา แสงผล  
(ผู้อำนวยการกองช่าง)

เห็นชอบ  
  
นายศักดิ์ชัย สิงบุราณ  
(ปลัดเทศบาลตำบลบ้านยาง)

อนุมัติ  
  
นายธนเสฏฐ์ วงศ์เกียรติขจร  
(นายกเทศมนตรีตำบลบ้านยาง)

รายการแก้ไข	วันที่

แบบแสดง

SCALE :	DWG. No.
FILE :	A-03
DIR :	
DATE :	SHEET NO.
CHECKED :	03
DWG. NO : C 4/2558	05





โครงการ  
ปรับปรุงถนนหินคลุก  
บ้านยาง หมู่ที่ 15

สถานที่ก่อสร้าง  
สายทางบ้านนายร้อยถึงสามแยก  
ลาดยาง บ้านยาง  
หมู่ที่ 15 ต.บ้านยาง  
อ.ลำทะเมนชัย จ.นครราชสีมา

สำรวจ  
*Good*  
นายยุทธปกรณ์ พวงไธสง  
(ผู้ช่วยช่างโยธา)

เขียนแบบ  
*Good*  
นายยุทธปกรณ์ พวงไธสง  
(ผู้ช่วยช่างโยธา)

ตรวจสอบ  
*[Signature]*  
นางอัจฉรา แสงผล  
(ผู้อำนวยการกองช่าง)

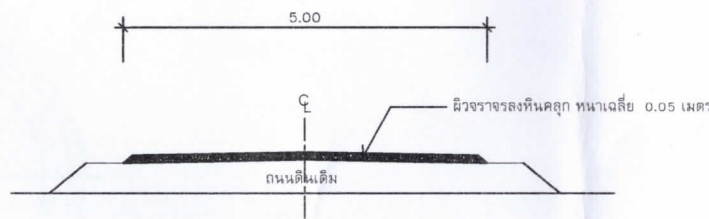
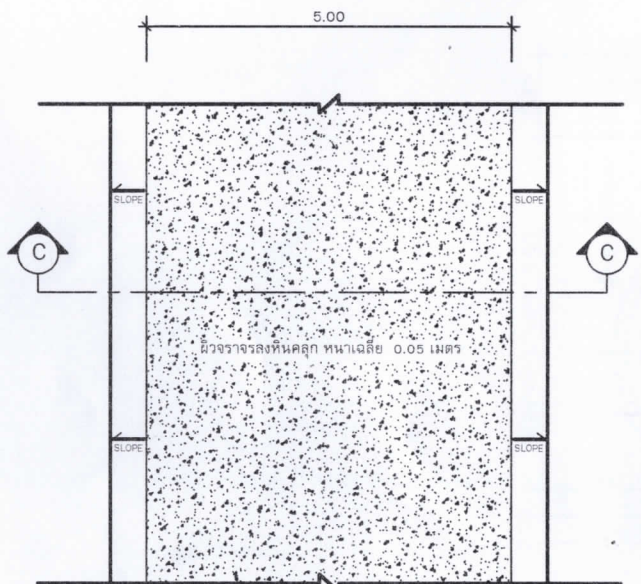
เห็นชอบ  
*[Signature]*  
นายศักดิ์ชัย สิงโบราณ  
(ปลัดเทศบาลตำบลบ้านยาง)

อนุมัติ  
*[Signature]*  
นายชนเสถียร วงศ์เกียรติขจร  
(นายกเทศมนตรีตำบลบ้านยาง)

รายการแก้ไข	วันที่

แบบแสดง

SCALE :	DWG. No.
FILE :	A-05
DIR :	
DATE :	SEKET NO.
CHECKED :	05
DWG. NO : C 4/2568	05



รูปตัด C-C  
SCALE 1:75



โครงการ  
ปรับปรุงถนนหินคลุก  
บ้านยาง หมู่ที่ 15

สถานที่ก่อสร้าง  
จากบ้านนายบัวลา ถึง ฝายน้ำล้น  
บ้านหินแร่ หมู่ที่ 6 ต.บ้านยาง  
อ.ลำทะเมนชัย จ.นครราชสีมา

เขียนแบบ  
*Gnold*  
นายยุทธปกรณ์ พวงไธสง  
(ผู้ช่วยช่างโยธา)

ออกแบบ  
*Gnold*  
นายยุทธปกรณ์ พวงไธสง  
(ผู้ช่วยช่างโยธา)

ตรวจสอบ  
*[Signature]*  
นางอัจฉรา แสงผล  
(ผู้อำนวยการกองช่าง)

เห็นชอบ  
*[Signature]*  
นายศักดิ์ชัย สิงห์บุราณ  
(ปลัดเทศบาลตำบลบ้านยาง)

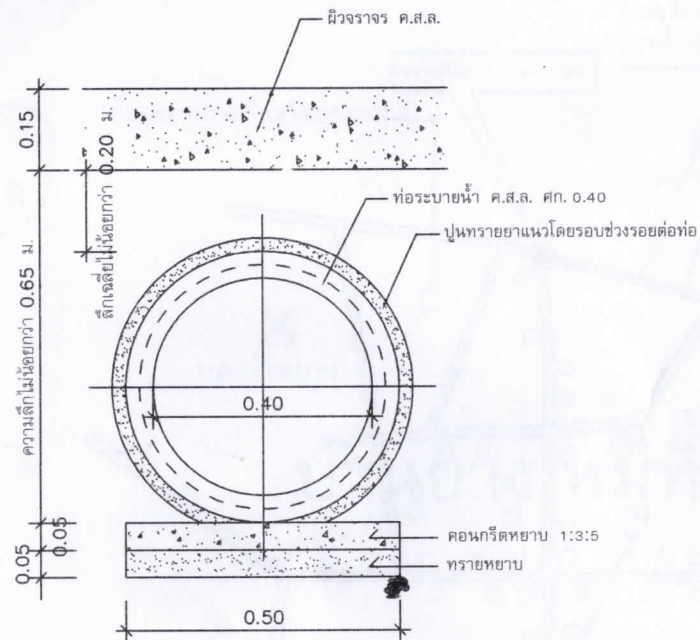
อนุมัติ  
*[Signature]*  
นายธนเสกข์ วงศ์เกียรติขจร  
(นายกเทศมนตรีตำบลบ้านยาง)

รายการแก้ไข

วันที่

แบบแสดง

SCALE :	DWG. No.
FILE :	*K-04
DIR :	
DATE :	SHEET NO.
CHECKED :	05
DWG. NO : C 6/2560	05



ขยายรูปตัดการวางท่อระบายน้ำ  
SCALE 1 : 10