

แผนที่แบ่งเขตตำบล อำเภอลำทะเมนชัย

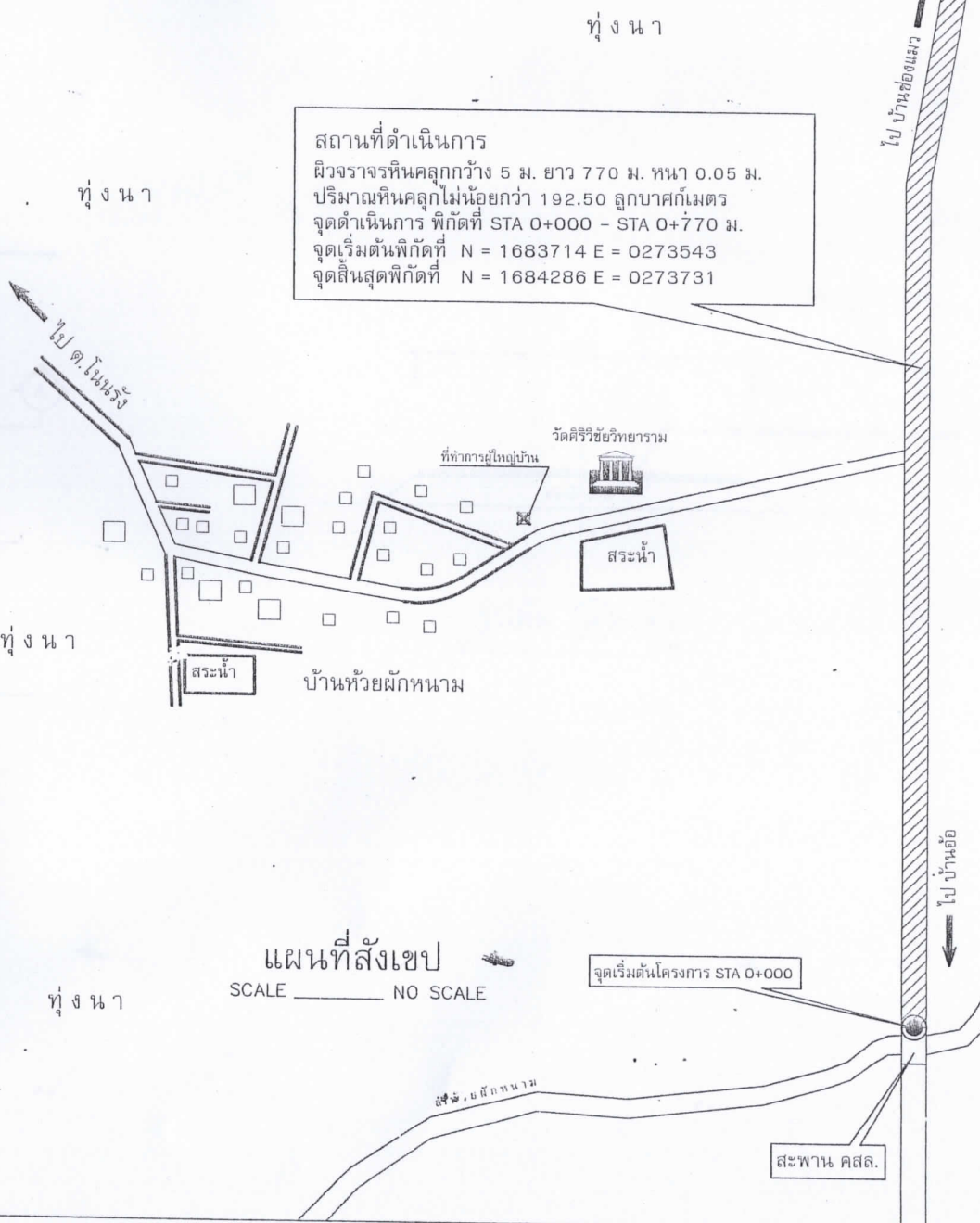
แสดงตำแหน่ง ตำบลบ้านยาง



จุดสิ้นสุดโครงการ STA 0+770



แผนที่ผังตำบล
SCALE _____ NO SCALE



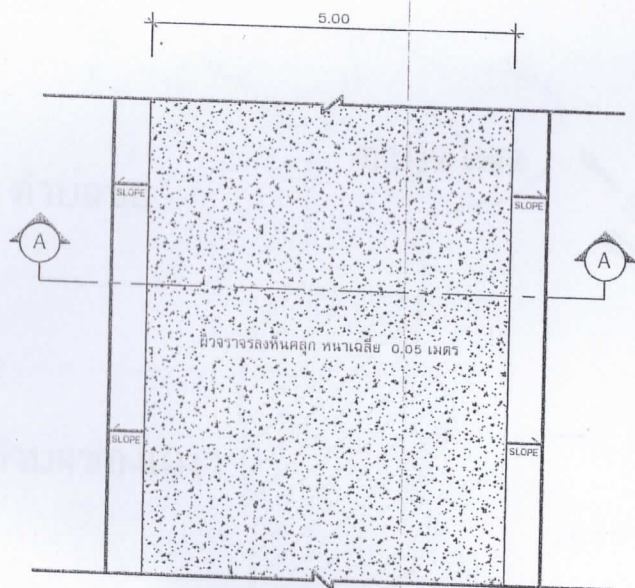
สถานที่ดำเนินการ
ผิวจราจรหินคลุกกว้าง 5 ม. ยาว 770 ม. หน้า 0.05 ม.
ปริมาณหินคลุกไม่น้อยกว่า 192.50 ลูกบาศก์เมตร
จุดดำเนินการ พิกัดที่ STA 0+000 - STA 0+770 ม.
จุดเริ่มต้นพิกัดที่ N = 1683714 E = 0273543
จุดสิ้นสุดพิกัดที่ N = 1684286 E = 0273731

แผนที่สังเขป
SCALE _____ NO SCALE

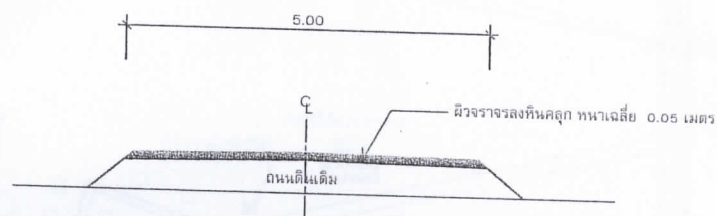
จุดเริ่มต้นโครงการ STA 0+000

สะพาน คสล.

โครงการ	
ปรับปรุงถนนดินลงหินคลุก บ้านห้วยผักหนาม หมู่ที่ 7	
สถานที่ก่อสร้าง	
สายคอสะพานถึงเขตตำบลช่องแมว บ้านผักหนาม หมู่ที่ 7 ต.บ้านยาง อ.ลำทะเมนชัย จ.นครราชสีมา	
สำรวจ	
นายยุทธปกรณ์ พวงไธสง (ผู้ช่วยช่างโยธา)	
เขียนแบบ	
นายยุทธปกรณ์ พวงไธสง (ผู้ช่วยช่างโยธา)	
ตรวจสอบ	
นางอัจฉรา แสงผล (ผู้อำนวยการช่าง)	
เห็นชอบ	
นายศักดิ์ชัย สิงห์บุราณ (ปลัดเทศบาลตำบลบ้านยาง)	
อนุมัติ	
นายธนเสถียร วงศ์เกียรติขจร (นายกเทศมนตรีตำบลบ้านยาง)	
รายการแก้ไข	วันที่
แบบแสดง	
SCALE :	DWG. No.
FILE :	A-01
DIR :	SHEET NO.
DATE :	01
CHECKED :	02
DWG. NO :	



แปลนถนน
SCALE 1:75



รูปตัด A-A
SCALE 1:75

โครงการ

ปรับปรุงถนนดินลงหินคลุก
บ้านห้วยสักทนาม หมู่ที่ 7

สถานที่ก่อสร้าง

สายคอสะพานถึงเขตตำบลสองแคว
บ้านห้วยสักทนาม หมู่ที่ 7 ต.บ้านยาง
อ.ลำทะเมนชัย จ.นครราชสีมา

สำรวจ

Gnom
นายยุทธปกรณ์ พวงไธสง
(ผู้สำรวจ)

เขียนแบบ

Gnom
นายยุทธปกรณ์ พวงไธสง
(ผู้เขียนแบบ)

ตรวจสอบ

[Signature]
นางอัจฉรา แสงผล
(ผู้ตรวจสอบ)

เห็นชอบ

[Signature]
นายศักดิ์ชัย สิงห์บูรณ
(ปลัดเทศบาลตำบลบ้านยาง)

อนุมัติ

[Signature]
นายธนเสฏฐ์ วงศ์เกียรติจักร
(นายกเทศมนตรีตำบลบ้านยาง)

รายการแก้ไข

วันที่

แบบแสดง

SCALE :	DWG. No.
FILE :	A-02
DIR :	
DATE :	SHEET NO.
CHECKED :	02
DWG. NO : C 11/2560	02