

โครงการปรับปรุงถนนดินบ้านหัวขัวใหม่ หมู่ที่ 17  
ตำบลบ้านยาง อำเภอลำทะเมนชัย จังหวัดนครราชสีมา

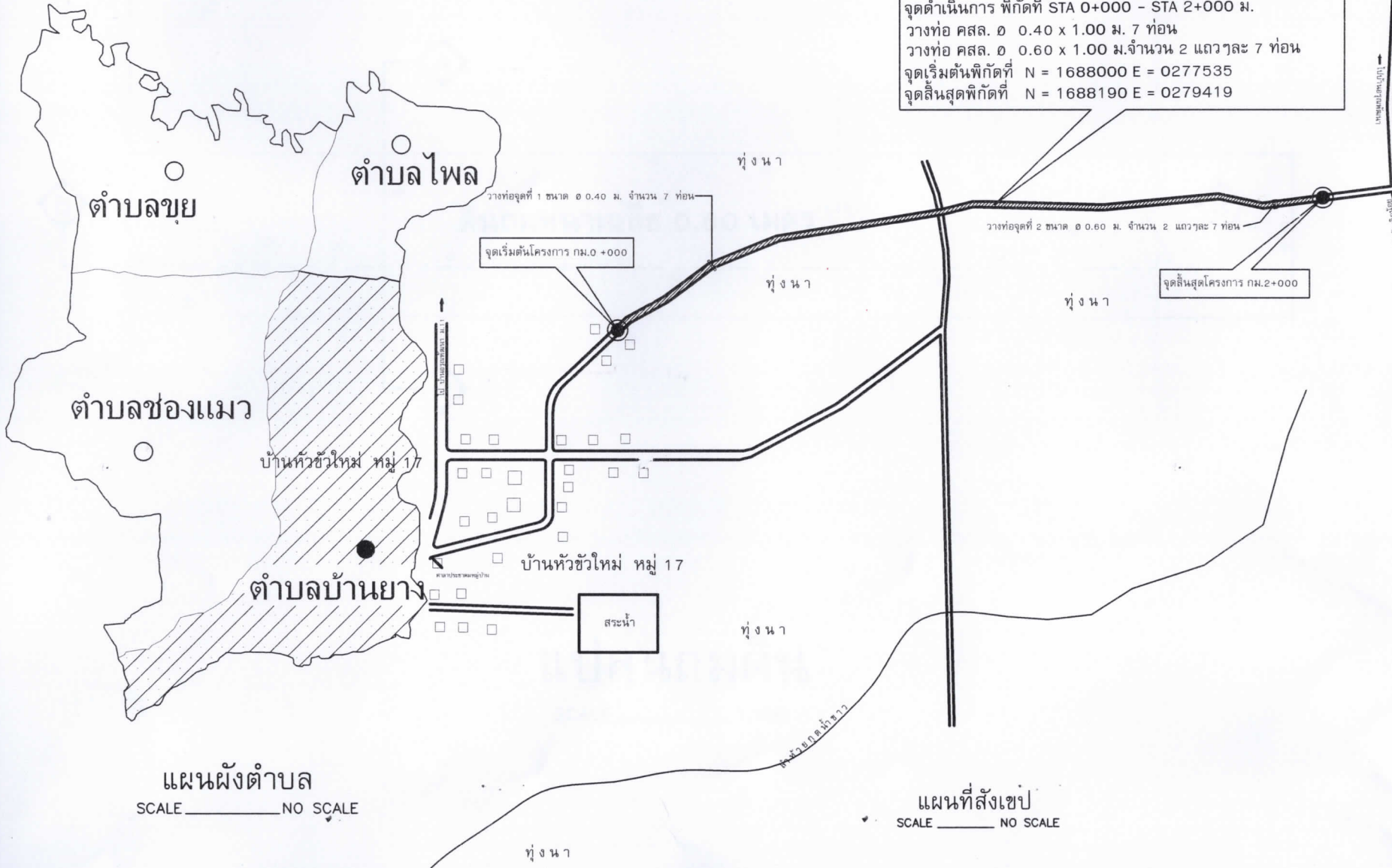


เทศบาลตำบลบ้านยาง

ตำบลบ้านยาง อำเภอลำทะเมนชัย จังหวัดนครราชสีมา

# แผนที่แบ่งเขตตำบล อำเภอลำทะเมนชัย

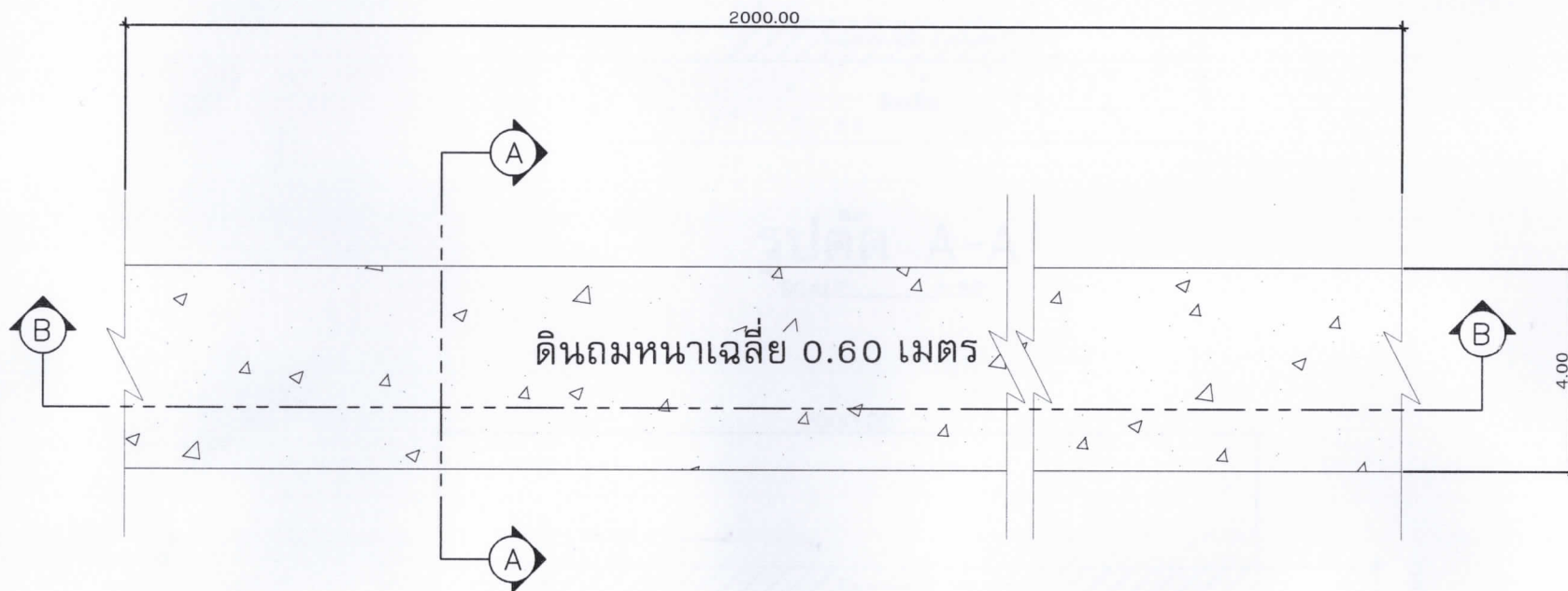
## แสดงตำแหน่ง ตำบลบ้านยาง



สถานที่ดำเนินการ  
 ลงดินกว้างเฉลี่ย 4.00 ม. ยาวเฉลี่ย 2000 ม. หน้า 0.60 ม.  
 หรือมีปริมาณดินถมไม่น้อยกว่า 4800.00 ลบ.ม.  
 จุดดำเนินการ พิกัดที่ STA 0+000 - STA 2+000 ม.  
 วางท่อ คสล. Ø 0.40 x 1.00 ม. 7 ท่อน  
 วางท่อ คสล. Ø 0.60 x 1.00 ม.จำนวน 2 แถวละ 7 ท่อน  
 จุดเริ่มต้นพิกัดที่ N = 1688000 E = 0277535  
 จุดสิ้นสุดพิกัดที่ N = 1688190 E = 0279419



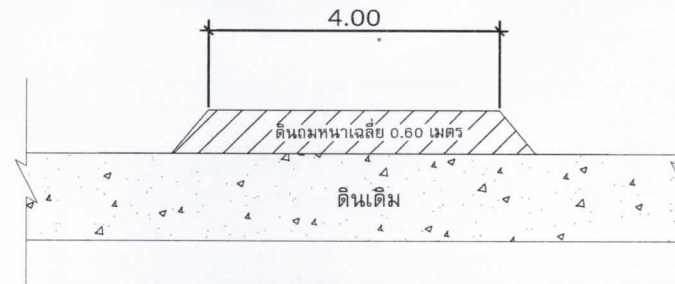
โครงการ	ปรับปรุงถนนดิน บ้านหัวขัวใหม่ หมู่ที่ 17
สถานที่ก่อสร้าง	สายทางจากบ้านหัวขัวใหม่ ไปบ้านจิกน้อย อ.คูเมือง จ.บุรีรัมย์ หมู่ที่ 17 ต.บ้านยาง อ.ลำทะเมนชัย จ.นครราชสีมา
สำรวจ	<i>Gndw</i> นายยุทธปกรณ์ พวงไธสง (ผู้ช่วยช่างโยธา)
เขียนแบบ	<i>Gndw</i> นายยุทธปกรณ์ พวงไธสง (ผู้ช่วยช่างโยธา)
ตรวจสอบ	<i>[Signature]</i> นางอัจฉรา แสงผล (ผู้อำนวยการกองช่าง)
เห็นชอบ	<i>[Signature]</i> นายศักดิ์ชัย สิงห์บุราณ (ปลัดเทศบาลตำบลบ้านยาง)
อนุมัติ	<i>[Signature]</i> นายธนเสฏฐ์ วงศ์เกียรติขจร (นายกเทศมนตรีตำบลบ้านยาง)
รายการแก้ไข	วันที่
แบบแสดง	
SCALE :	DWG. No. :
FILE :	A-01
DIR :	
DATE :	SHEET NO. :
CHECKED :	01
DWG. NO. :	05



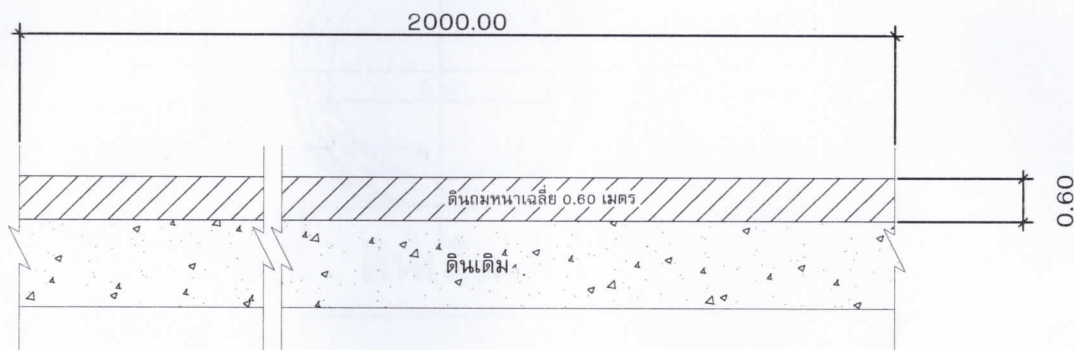
# แปลนถมดิน

SCALE \_\_\_\_\_ 1:100

โครงการ ปรับปรุงถนนดิน บ้านหัวขัวใหม่ หมู่ที่ 17	
สถานที่ก่อสร้าง สายทางจากบ้านหัวขัวใหม่ ไปบ้านจิกน้อย อ.คูเมือง จ.บุรีรัมย์ หมู่ที่ 15 ต.บ้านยาง อ.ลำทะเมนชัย จ.นครราชสีมา	
สำรวจ	-Gunal นายยุทธปกรณ์ พวงไธสง (ผู้ช่วยช่างโยธา)
เขียนแบบ	-Gunal นายยุทธปกรณ์ พวงไธสง (ผู้ช่วยช่างโยธา)
ตรวจสอบ	 นางอัจฉรา แสงผล (ผู้อำนวยการกองช่าง)
เห็นชอบ	 นายศักดิ์ชัย สิงห์บุราณ (ปลัดเทศบาลตำบลบ้านยาง)
อนุมัติ	 นายธนเสฏฐ์ วงศ์เกียรติขจร (นายกเทศมนตรีตำบลบ้านยาง)
รายการแก้ไข	วันที่
แบบแสดง	
SCALE : 1 : 100	DWG. No.
FILE :	A-02
DIR :	
DATE :	SHEET NO.
CHECKED :	02
DWG. NO :	05




รูปตัด A-A  
SCALE \_\_\_\_\_ 1:50





รูปตัด B-B  
SCALE \_\_\_\_\_ 1:50


โครงการ  
ปรับปรุงถนนดิน  
บ้านหัวขัวใหม่ หมู่ที่ 17


สถานที่ก่อสร้าง  
สายทางจากบ้านหัวขัวใหม่  
ไปบ้านจิกน้อย อ.คูเมือง จ.บุรีรัมย์  
หมู่ที่ 15 ต.บ้านยาง  
อ.ลำทะเมนชัย จ.นครราชสีมา

สำรวจ  
  
นายยุทธปกรณ์ พวงโรสง  
(ผู้ช่วยช่างโยธา)

เขียนแบบ  
  
นายยุทธปกรณ์ พวงโรสง  
(ผู้ช่วยช่างโยธา)

ตรวจสอบ  
  
นางอัจฉรา แสงผล  
(ผู้อำนวยการกองช่าง)

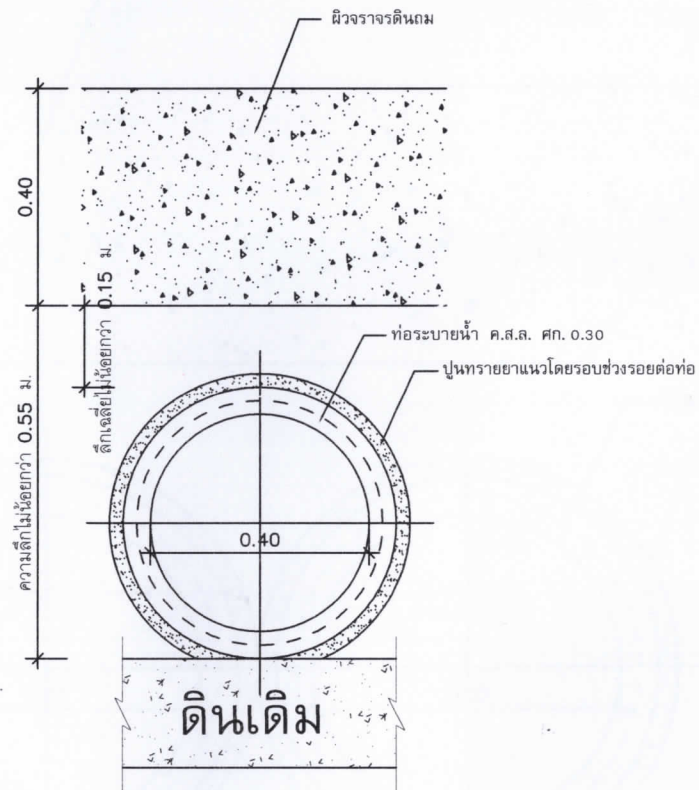
เห็นชอบ  
  
นายศักดิ์ชัย สิงบุราณ  
(ปลัดเทศบาลตำบลบ้านยาง)

อนุมัติ  
  
นายธนะสมศรี วงศ์เกียรติขจร  
(นายกเทศมนตรีตำบลบ้านยาง)

รายการแก้ไข	วันที่

แบบแสดง

SCALE :	DWG. No.
FILE :	A-03
DIR :	
DATE :	SHEET NO.
CHECKED :	03
DWG. NO : C 4/2566	05




ขยายรูปตัดการวางท่อระบายน้ำจุดที่ 1  
SCALE 1 : 10


โครงการ  
ปรับปรุงถนนดิน  
บ้านหัวขัวใหม่ หมู่ที่ 17


สถานที่ก่อสร้าง  
สายทางจากบ้านหัวขัวใหม่  
ไปบ้านจิกน้อย อ.คูเมือง จ.บุรีรัมย์  
หมู่ที่ 15 ต.บ้านยาง  
อ.ลำทะเมนชัย จ.นครราชสีมา

เขียนแบบ  
Gndw  
นายยุทธปกรณ์ พวงโธสง  
(ผู้ช่วยช่างโยธา)

ออกแบบ  
Gndw  
นายยุทธปกรณ์ พวงโธสง  
(ผู้ช่วยช่างโยธา)

ตรวจสอบ  
  
นางอัจฉรา แสงผล  
(ผู้อำนวยการก่อสร้าง)

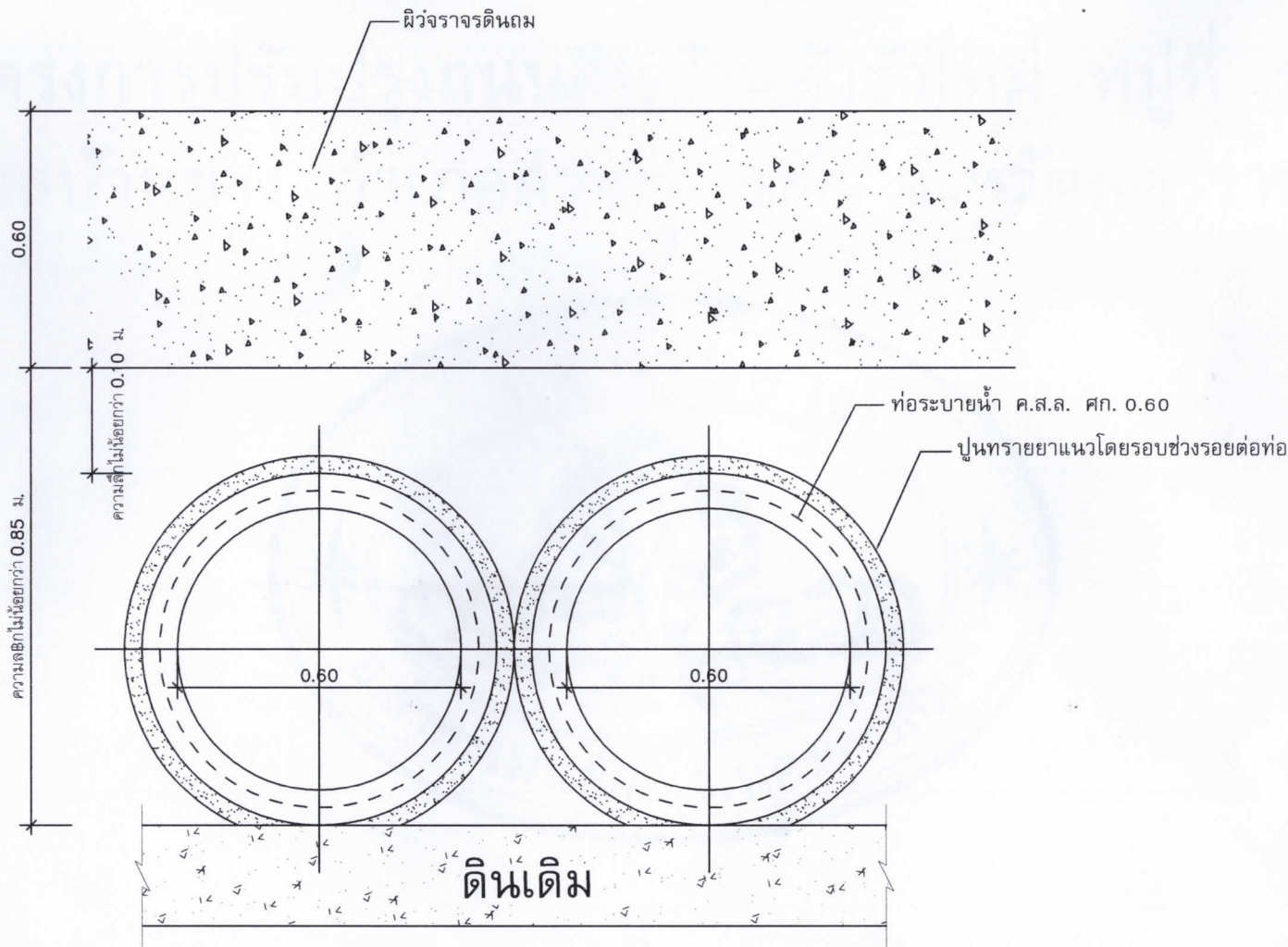
เห็นชอบ  
  
นายศักดิ์ชัย สิงห์บุราณ  
(ปลัดเทศบาลตำบลบ้านยาง)

อนุมัติ  
  
นายอนันต์ วังคีเกียรติขจร  
(นายเทศมนตรีตำบลบ้านยาง)






รายการแก้ไข	วันที่

แบบแสดง

SCALE :	DWG. No.
FILE :	A-04
DIR :	
DATE :	SHEET NO.
CHECKED :	04
DWG. NO : C 5/2560	05



ขยายรูปตัดการวางท่อระบายน้ำจุดที่ 2  
SCALE 1 : 10

โครงการ ปรับปรุงถนนดิน บ้านหัวขัวใหม่ หมู่ที่ 17	
สถานที่ก่อสร้าง สายทางจากบ้านหัวขัวใหม่ ไปบ้านจิกน้อย อ.คูเมือง จ.บุรีรัมย์ หมู่ที่ 15 ต.บ้านยาง อ.ลำทะเมนชัย จ.นครราชสีมา	
เขียนแบบ  นายพุทธปกรณ์ พวงไธสง (ผู้ช่วยช่างโยธา)	
ออกแบบ  นายพุทธปกรณ์ พวงไธสง (ผู้ช่วยช่างโยธา)	
ตรวจสอบ  นางอິงฉรา แสงผล (ผู้อำนวยการก่อสร้าง)	
เห็นชอบ  นายศักดิ์ชัย สิงห์บุราณ (ปลัดเทศบาลตำบลบ้านยาง)	
อนุมัติ  นายธนเสฏฐ์ วงศ์เกียรติจักร (นายกเทศมนตรีตำบลบ้านยาง)	
รายการแก้ไข	วันที่
แบบแสดง	
SCALE :	Dwg. No.
FILE :	A-05
DIR :	
DATE :	SHEET NO.
CHECKED :	05
DWG. NO : C 6/2560	05